







Gascogne Toulousaine
COMMUNAUTÉ DE COMMUNES









**Cartographie du zonage ENR dans sa
1ère version
- novembre 2023 -**

**Zonage solaire sur toiture et
identification des parkings**

COMMUNE DE FREGOUVILLE

-  Zone enr solaire sur toiture
-  Identification des parkings pour ombrières PV
-  Friches intéressante pour du PV sol (Etat)
-  Friches intéressante pour du PV sol (proposition commune)

Potentiel solaire des toitures des bâtiment tous secteurs
- données CEREMA-

-  < 50 000 kWh/an
-  50 000- 100 000 kWh/an
-  100 000 - 200 000 kWh/an
-  200 000 - 500 000 kWh/an
-  500 000 - 1 000 000 kWh/an
-  1 000 000 - 2 000 000 kWh/an
-  2 000 000 - 4 000 000 kWh/an
-  > 4 000 000 kWh/an

 Parcelles cadastrales - DGFIP tous droits réservés



0 500 1 000 m

Envoyé en préfecture le 22/12/2023

Reçu en préfecture le 22/12/2023

Publié le

ID : 032-213201346-20231218-192023-DE

